

RYTINA Č. 208

TROJÚHELNÍK Č. 110

Souřadnice:

50°48'51.372" severní šířky, 14°50'2.220" východní délky

50.8142700N, 14.8339500E

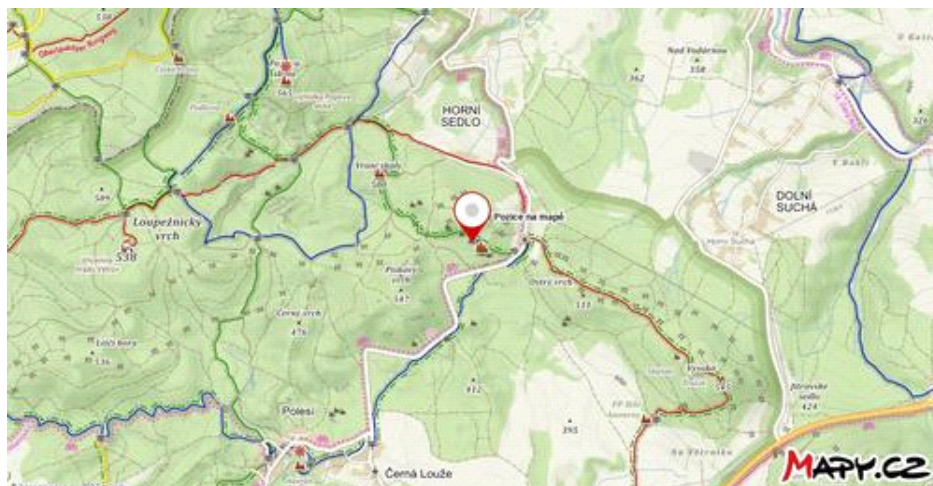
Místo nálezů: lesní cesta Zelená, hora Hřebeny (Horní skály)

Poznámka:

Na kameni lze rozpoznat několik tváří. Z levé strany je patrný trojúhelník.



Obrázek č. 1



Obrázek č. 2

RYTINA Č. 209

Souřadnice:

50°48'51.487" severní šířky, 14°50'9.118" východní délky

50.8143019N, 14.8358661E

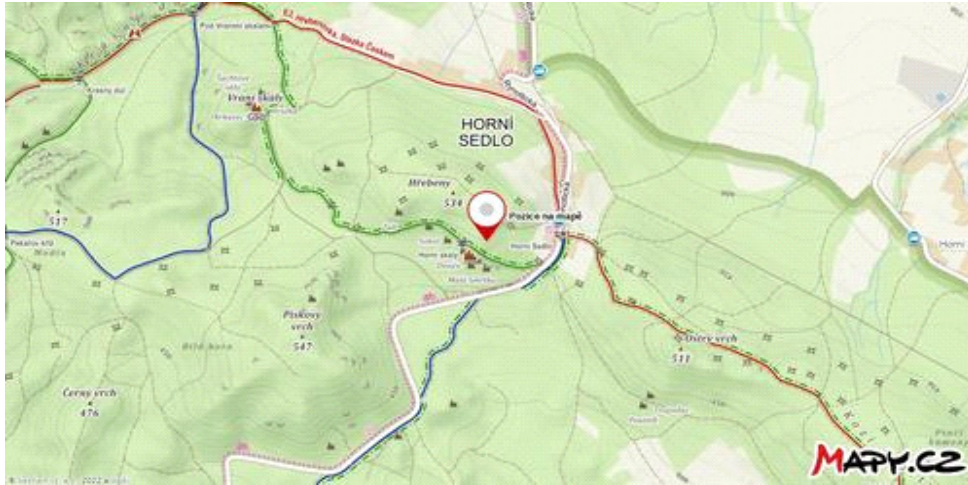
Místo nálezu: lesní cesta Zelená, hora Hřebeny (Horní skály)

Poznámka:

Na skále lze rozpoznat několik tváří.



Obraz č. 1



Obraz č. 2

RYTINA Č. 210

SLUNEČNÍ ČÁRY Č. 11

PROSTÉ ZKŘÍŽENÍ Č. 163

Souřadnice:

50°48'51.275" severní šířky, 14°50'8.228" východní délky

50.8142431N, 14.8356189E

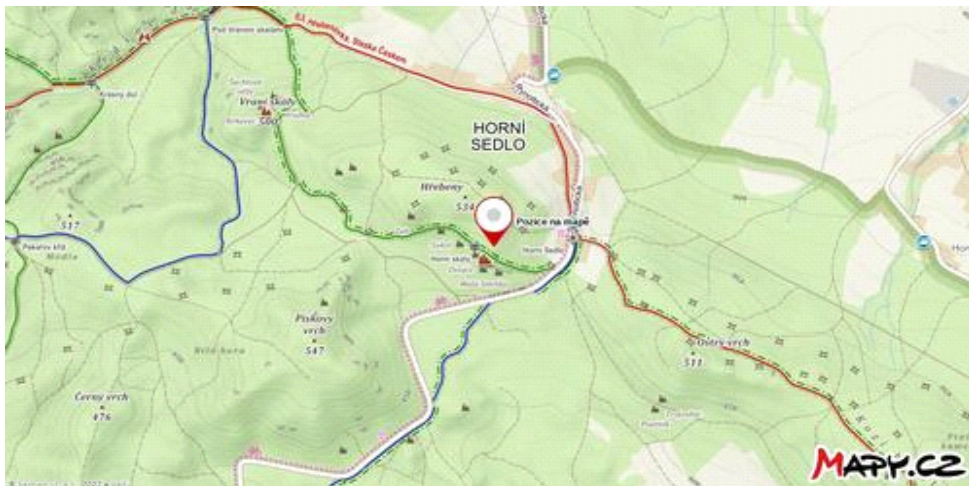
Místo nálezů: lesní cesta Zelená, hora Hřebený (Horní skály)

Poznámka:

Na kameni lze rozpoznat několik tváří. U oka velkotváře nalevo jsou patrně sluneční čáry a vedle nich značka prostého zkřížení.



Obrázek č. 1



Obrázek č. 2

RYTINA Č. 211
PROSTÉ ZKŘÍŽENÍ Č. 164

Souřadnice:

50°48'51.815" severní šířky, 14°50'6.583" východní délky

50.8143931N, 14.8351619E

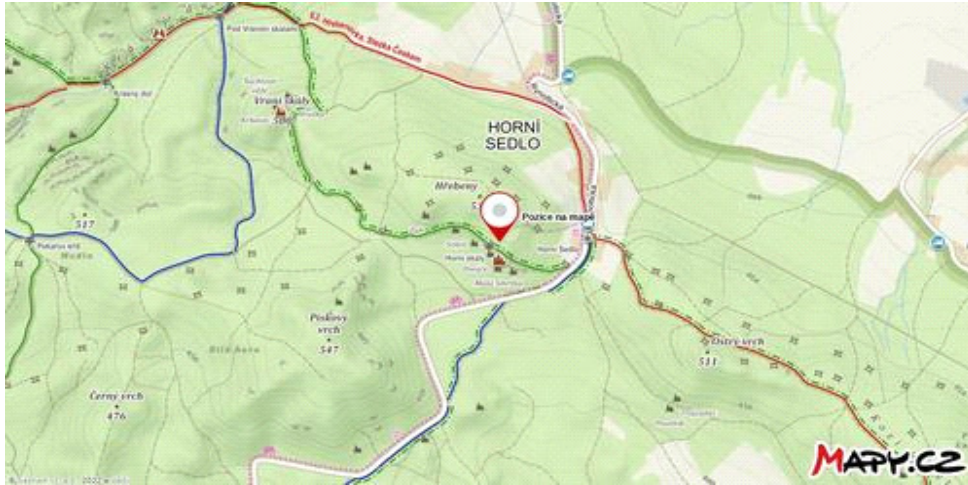
Místo nálezů: lesní cesta Zelená, hora Hřebeny (Horní skály)

Poznámka:

Kámen jako celek představuje sochu nějakého zvířete (hlavu má vlevo). Rozpoznat lze ještě další tváře a také značku prostého zkřížení (při levém okraji).



Obrázek č. 1



Obrázek č. 2

RYTINA Č. 212
SLUNEČNÍ KRUŽNICE Č. 10
PROSTÉ ZKŘÍŽENÍ Č. 165

Souřadnice:

50°48'51.977" severní šířky, 14°50'6.079" východní délky

50.8144381N, 14.8350219E

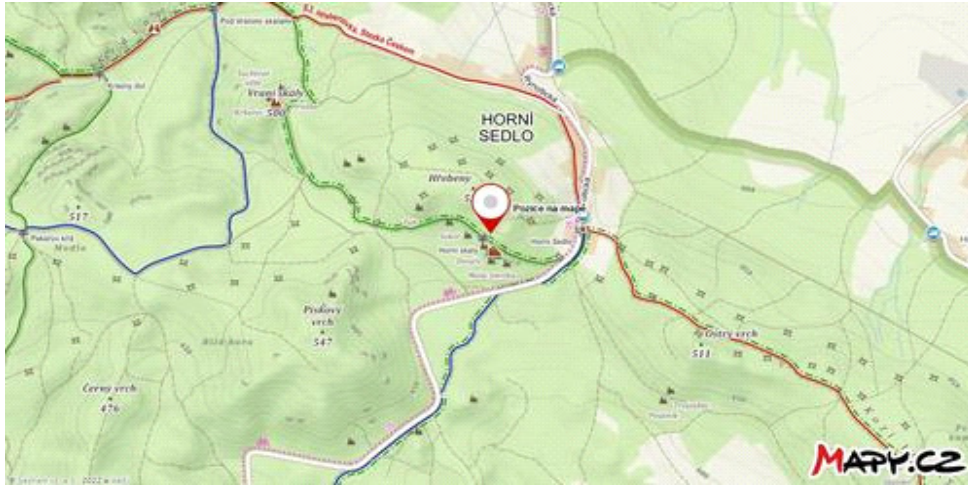
Místo nálezu: lesní cesta Zelená, hora Horní skály

Poznámka:

Na kameni lze rozpoznat několik tváří a sluneční kružnici.



Obrázek č. 1



Obrázek č. 2

RYTINA Č. 213

KOČKA Č. 11

SVARGA Č. 5

Souřadnice:

50°48'51.977"N, 14°50'6.079"E

50.8144381N, 14.8350219E

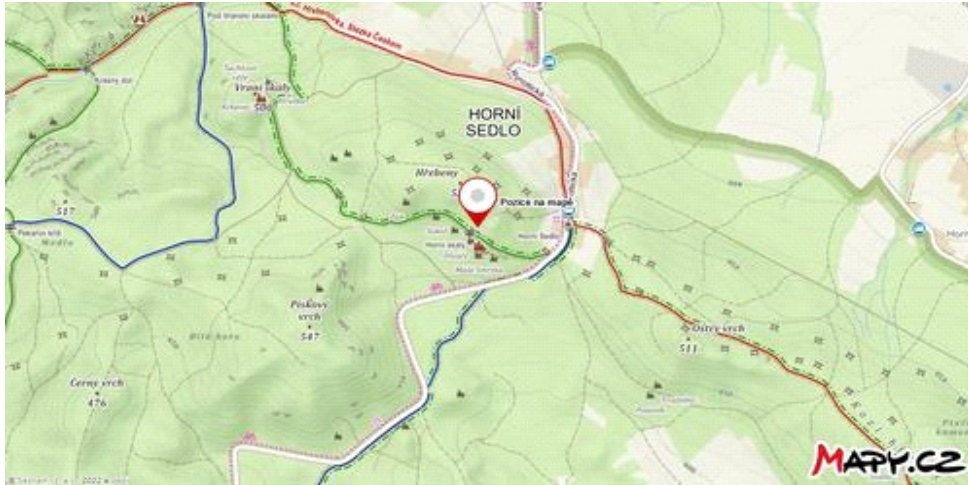
Místo nálezů: lesní cesta Zelená, hora Hřeben (Horní skály)

Poznámka:

Rytina, pokud se nejedná o sluneční čáry, má hmatové vousky. Na kameni lze rozpoznat ještě několik tváří a také svargu (v pravém dolním čtverci).



Obrázek č. 1



Obrázek č. 2

RYTINA Č. 214

Souřadnice:

50°48'57.082" severní šířky, 14°49'55.157" východní délky

50.8158561N, 14.8319881E

Místo nálezu: lesní cesta Kopečná, hora Hřebeny (Horní skály)

Poznámka:

Na kameni lze rozpoznat tváře i zvířecí (například patrně ovčí – vlevo dole).



Obrázek č. 1



Obrázek č. 2

RYTINA Č. 215

(modré kameny)

Souřadnice:

50°48'56.956" severní šířky, 14°49'54.696" východní délky

50.8158211N, 14.8318600E

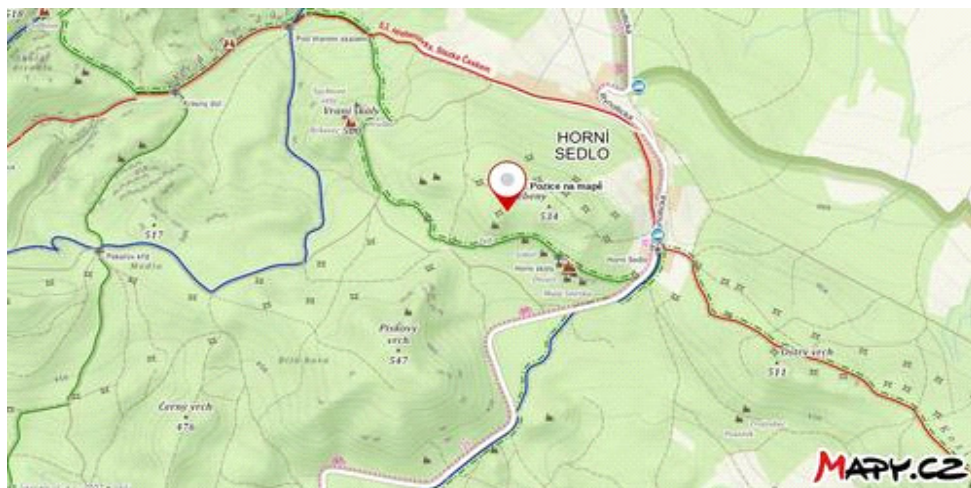
Místo určení: lesní cesta Kopečná, návrší u skaliska Zub, hora Hřebeny (Horní skály)

Poznámka:

Na kamenech lze rozpoznat vyryté tváře.



Obrázek č. 1



Obrázek č. 2

RYTINA Č. 216

Souřadnice:

50°48'54.770" severní šířky, 14°49'53.350" východní délky

50.8152139N, 14.8314861E

Místo určení: lesní cesta Kopečná, skalisko Zub, hora Hřebeny (Horní skály)

Poznámka:

Na povrchu skály lze rozpoznat vyryté tváře.



Obrázek č. 1



Obrázek č. 2

RYTINA Č. 217

PROSTÉ ZKŘÍŽENÍ Č. 166

Souřadnice:

50°50'43.598" severní šířky, 14°46'56.179" východní délky

50.8454440N, 14.7822720E

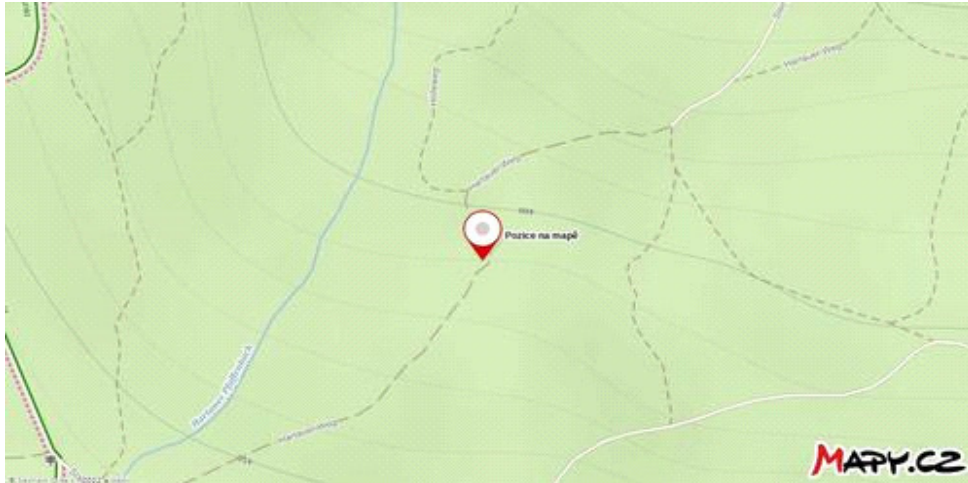
Místo nálezu: Posvátné pole, lesní cesta Hvozďanská-Hartauer-Weg, Pohanská hora-Heideberg, Německo

Poznámka:

Na kameni lze rozeznat několik tváří – hlavní je v jeho levé části – a také značku prostého zkřížení.



Obrázek č. 1



Obrázek č. 2

RYTINA Č. 218
SLUNEČNÍ KRUŽNICE Č. 11
(kotouč)
DAŽBOG Č. 20

Souřadnice:

50°48'54.961" severní šířky, 14°49'52.910" východní délky

50.8152669N, 14.8313639E

Místo nálezů: lesní cesta Zelená či Kopečná, skalisko Zub, hora Hřebeny (Horní skály)

Poznámka:

Ležící postava má hlavu ve tvaru slunečního kotouče. Patrně se jedná o sochu slunečního boha Dažboga.



Obrázek č. 1/1



Obrázek č. 1/2



Obrázek č. 2

RYTINA Č. 219

Souřadnice:

50°48'54.832" severní šířky, 14°49'53.231" východní délky

50.8152311N, 14.8314531E

Místo nálezu: lesní cesta Zelená, u skaliska Zub, hora Hřebeny (Horní skály)

Poznámka:

Na kameni je obětní miska a odtokový žlábek, jenž vede k ústům tváře se zuby a tváře pod ní. Rozpoznat lze ještě další tváře.



Obrázek č. 1



Obrázek č. 2

RYTINA Č. 220
SLUNEČNÍ ČÁRY Č. 12

Souřadnice:

50°48'54.270" severní šířky, 14°49'54.289" východní délky

50.8150750N, 14.8317469E

Místo nálezů: lesní cesta Zelená, u skaliska Zub, hora Hřebeny (Horní skály)

Poznámka:

Na velkotváři lze rozpoznat několik patrně slunečních čar, a také tváře další.



Obrázek č. 1



Obrázek č. 2

RYTINA Č. 221

Souřadnice:

50°48'53.942" severní šířky, 14°49'53.785" východní délky

50.8149839N, 14.8316069E

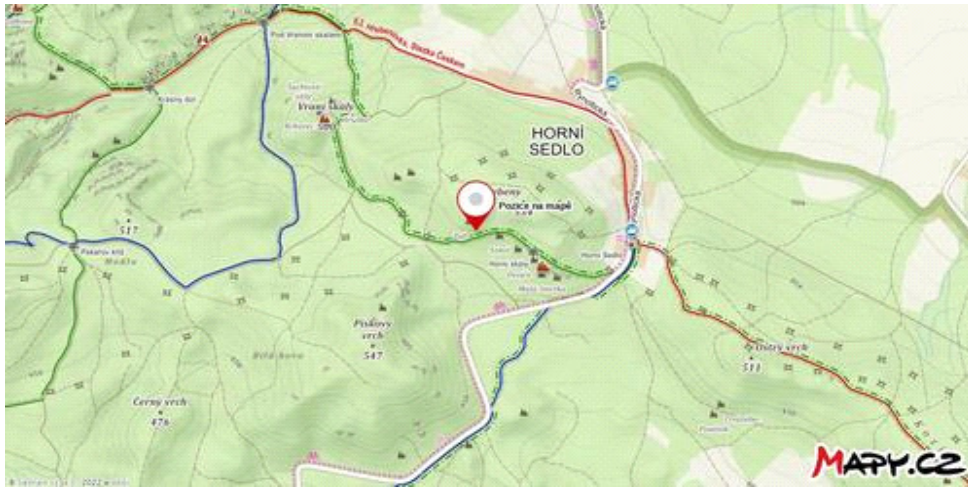
Místo nálezu: lesní cesta Zelená, hora Hřebeny (Horní skály)

Poznámka:

Hlavní tvář (hlava) je snad medvědí, která je doplněna několika tvářemi dalšími.



Obrázek č. 1



Obrázek č. 2

RYTINA Č. 222

Souřadnice:

50°48'53.942" severní šířky, 14°49'53.785" východní délky

50.8149839N, 14.8316069E

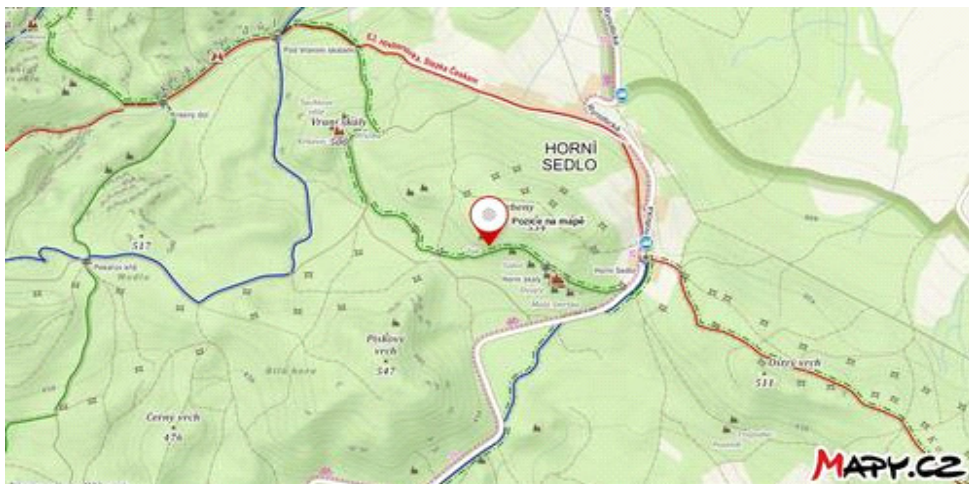
Místo nálezu: lesní cesta Zelená, hora Hřebeny (Horní skály)

Poznámka:

Vedle hlavní tváře jsou na kameni vyryty ještě tváře další.



Obrázek č. 1



Obrázek č. 2

RYTINA Č. 223
TROJÚHELNÍK Č. 15
PROSTÉ ZKŘÍŽENÍ Č. 167

Souřadnice:

50°48'54.274" severní šířky, 14°49'57.468" východní délky

50.8150761N, 14.8326300E

Místo nálezů: lesní cesta Zelená, hora Hřebeny (Horní skály)

Poznámka:

Patrná je tvář vlevo dole a nahoře snad tvář ptačí (soví). Značka prostého zkřížení je vlevo dole.



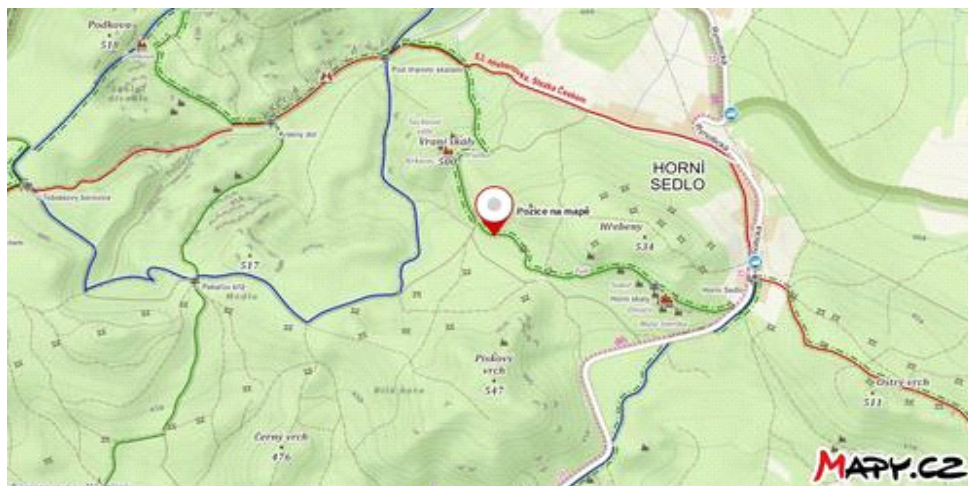
Obrázek č. 1/1



Obrázek č. 1/2



Obrázek č. 1



Obrázek č. 2

RYTINA Č. 225

Souřadnice:

50°48'57.697" severní šířky, 14°49'34.057" východní délky

50.8160269N, 14.8261269E

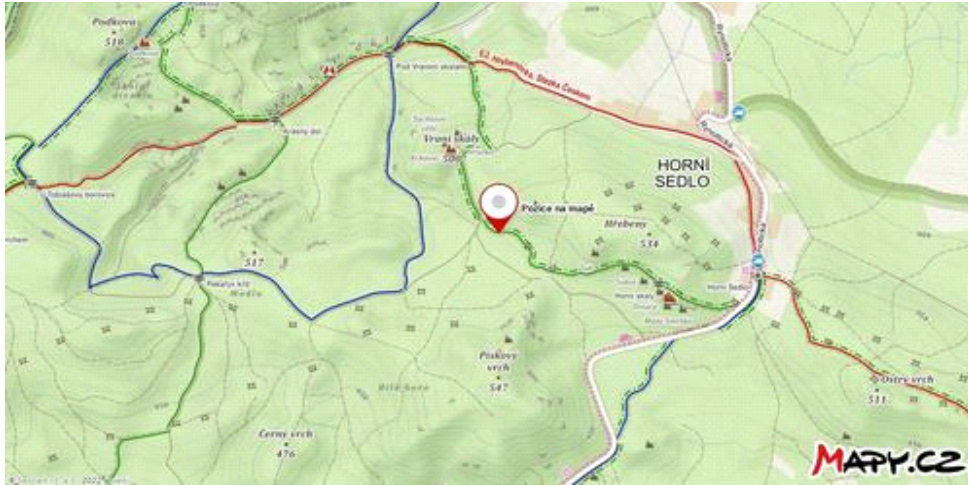
Místo nálezů: lesní cesta Zelená, hora Hřeben (Horní skály)

Poznámka:

Kromě hlavní tváře se na kameni nachází také několik tváří menších.



Obrázek č. 1



Obrázek č. 2

RYTINA Č. 226

KŮŇ Č. 38

SLUNEČNÍ ČÁRY Č. 13

Souřadnice:

50°48'57.697" severní šířky, 14°49'34.057" východní délky

50.8160269N, 14.8261269E

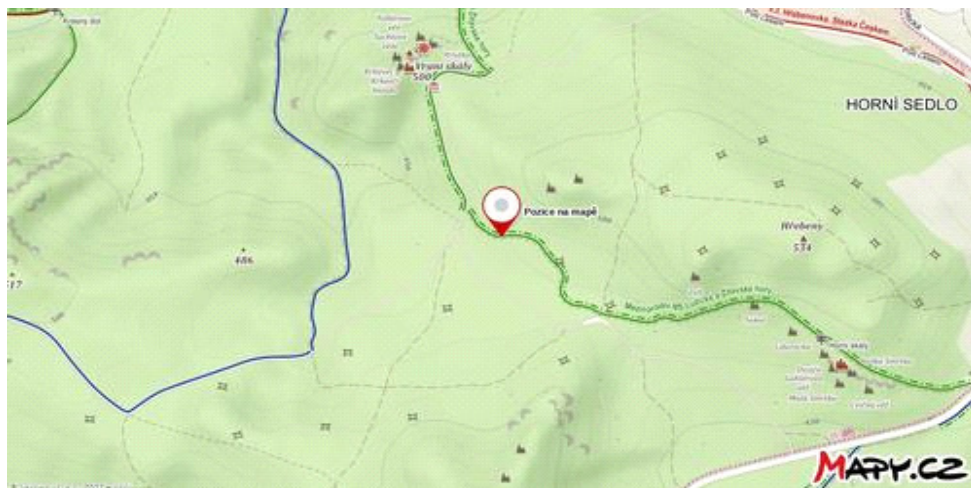
Místo nálezů: lesní cesta Zelená, hora Hřebeny (Horní skály)

Poznámka:

Na kameni vedle koňské podobizny lze rozpoznat ještě několik dalších tváří a také sluneční čáry.



Obrázek č. 1



Obrázek č. 2

RYTINA Č. 227

Souřadnice:

50°48'56.812" severní šířky, 14°49'33.121" východní délky

50.8157811N, 14.8258669E

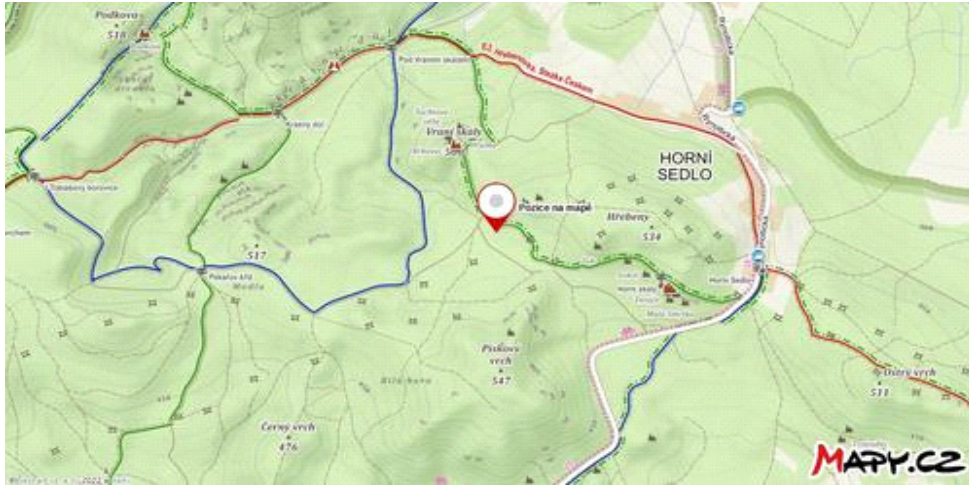
Místo nálezů: lesní cesta Zelená, hora Hřebeny (Horní skály)

Poznámka:

Kámen představuje rytinu muže s rukou na levé straně. Nad jeho hlavou je prasečí či medvědí hlava.



Obrázek č. 1



Obrázek č. 2

RYTINA Č. 228

Souřadnice:

50°48'57.427" severní šířky, 14°49'35.195" východní délky

50.8159519N, 14.8264431E

Místo nálezu: lesní cesta Zelená, hora Hřebeny (Horní skály)

Poznámka:

Na kameni lze rozpoznat několik tváří.



Obrázek č. 1



Obrázek č. 2

RYTINA Č. 229
PROSTÉ ZKŘÍŽENÍ Č. 168

Souřadnice:

50°48'57.427"N, 14°49'35.195"E

50.8159519N, 14.8264431E

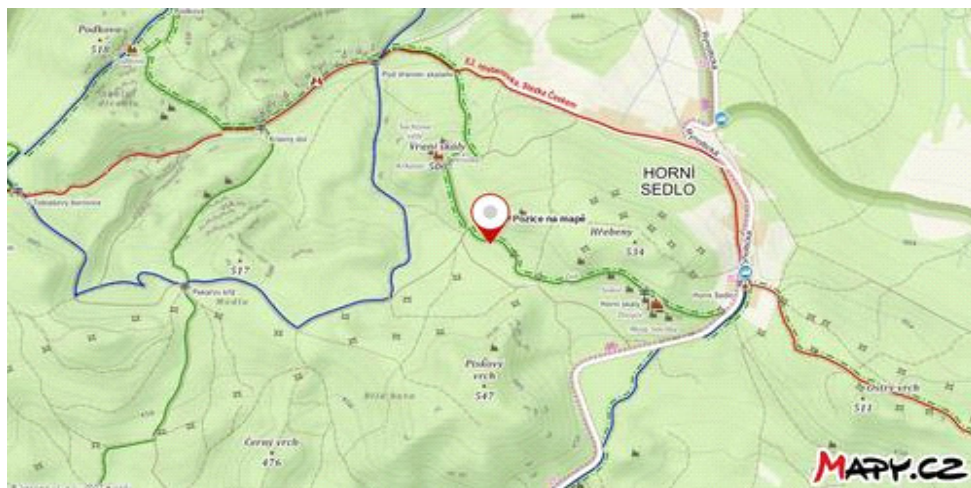
Místo nálezů: lesní cesta Zelená, hora Hřebeny (Horní skály)

Poznámka:

Na kameni lze rozpoznat obrysovou tvář (v pravé části kamene) i tváře další a také značky prostého zkřížení.



Obrázek č. 1



Obrázek č. 2

RYTINA Č. 230

Souřdnice:

50°48'57.319" severní šířky, 14°49'35.879" východní délky

50.8159219N, 14.8266331E

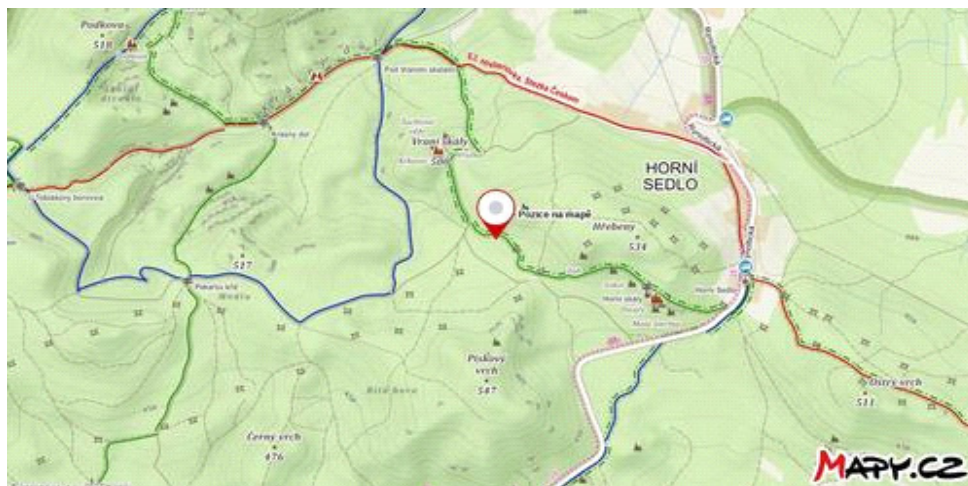
Místo nálezů: lesní cesta Zelená, hora Hřebeny, Horní skály

Poznámka:

Vedle velkotváře (hledící vzhůru) lze na kameni rozpoznat několik tváří dalších.



Obrázek č. 1



Obrázek č. 2

RYTINA Č. 231
TROJÚHELNÍK Č. 16

Souřadnice:

50°48'58.118" severní šířky, 14°49'38.039" východní délky

50.8161439N, 14.8272331E

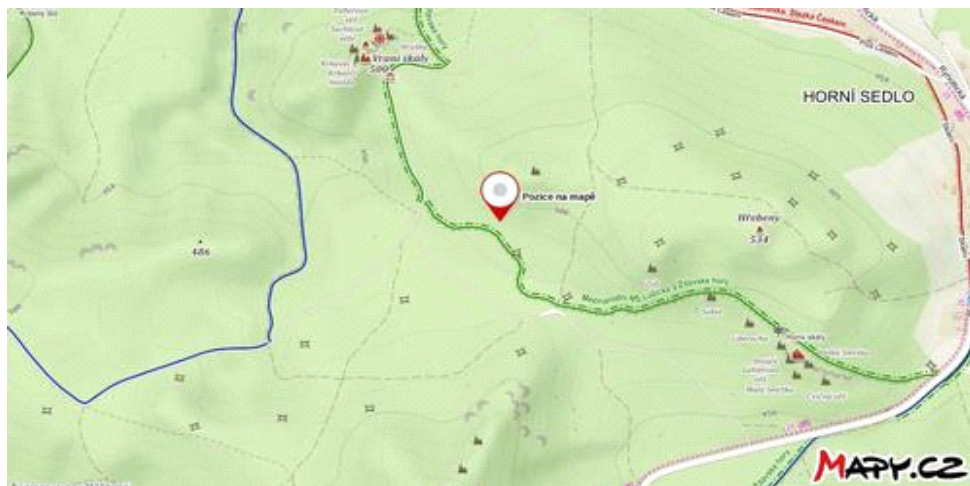
Místo nálezů: lesní cesta Zelená, hora Hřebeny (Horní skály)

Poznámka:

Na kamenech lze rozpoznat několik tváří.



Obrázek č. 1



Obrázek č. 2

RYTINA Č. 232

Souřadnice:

50°48'58.442" severní šířky, 14°49'38.384" východní délky

50.8162339N, 14.8273289E

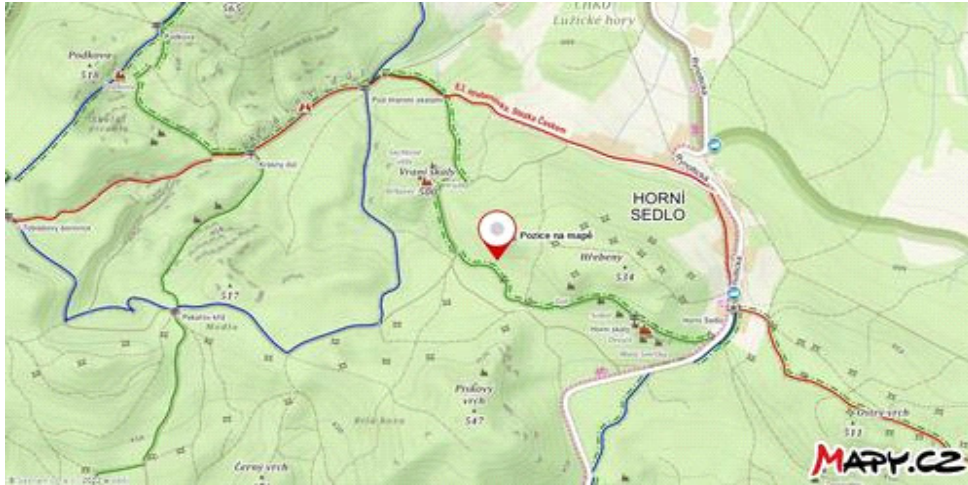
Místo nálezů: lesní cesta Zelená, hora Hřeben (Horní skály)

Poznámka:

Na kamenech lze rozpoznat několik tváří.



Obrázek č. 1



Obrázek č. 2

RYTINA Č. 233

Souřadnice:


50°50'15.248" severní šířky, 14°48'13.799" východní délky

50.8375689N, 14.8038331E

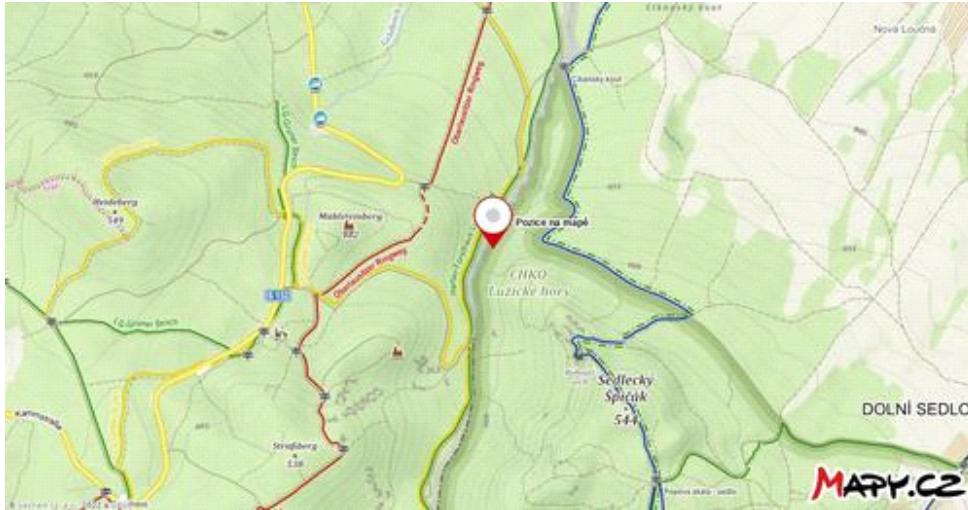
Místo nálezu: lesní cesta Žlebská, Dlouhý žleb

Poznámka:

Na kamenech lze rozpoznat několik tváří včetně zvířecích.



Obrázek č. 1



Obrázek č.2

RYTINA Č. 234

PROSTÉ ZKŘÍŽENÍ Č. 169

Souřadnice:

50°49'57.972" severní šířky, 14°47'44.203" východní délky

50.8327700N, 14.7956119E

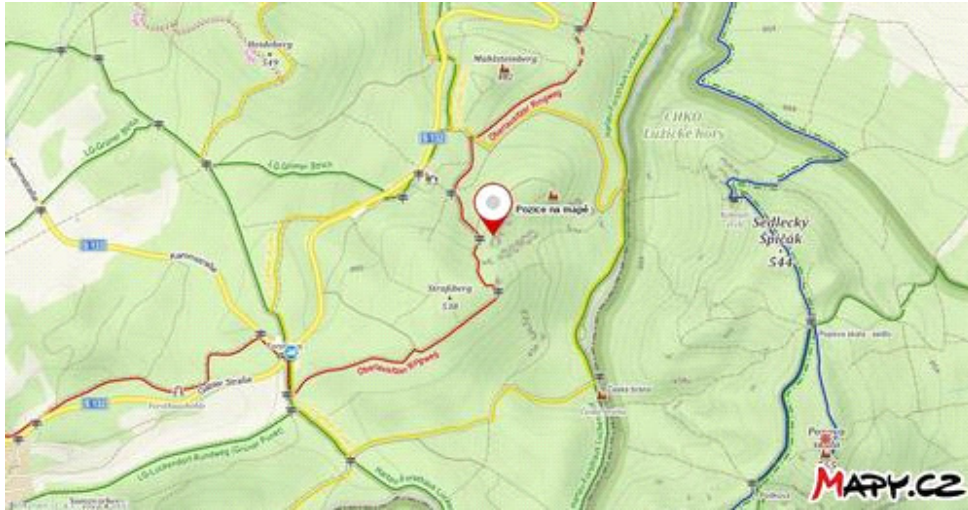
Místo nálezů: lesní cesta Ovál, Knížecí skály, Poutní hora-Straßberg, Německo

Poznámka:

Podle obrysu hlavy (vlevo) jde o sochu zvířete (snad medvěda). Rozpoznat lze ještě další tváře a značku prostého zkřížení na čele.



Obrázek č. 1



Obrázek č. 2

RYTINA Č. 235

ŽELVA Č. 12

(pářící se)

Souřadnice:

50°49'58.836" severní šířky, 14°48'3.352" východní délky

50.8330100N, 14.8009311E


Místo nálezů: lesní cesta Zadní-Rücker Weg, Poutní hora-Straßberg, Německo

Poznámka:

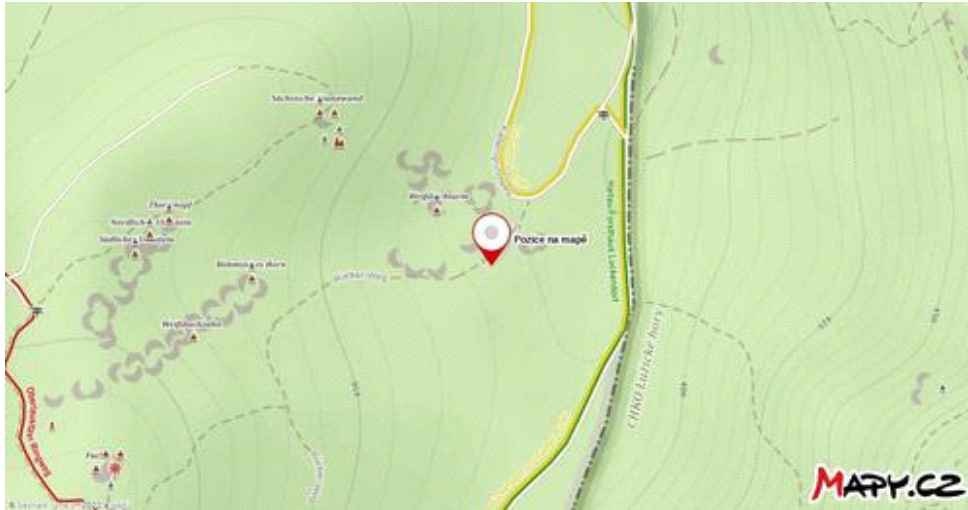
Na skále lze rozpoznat několik tváří i sochu zvířete, snad pářící se želvy (viz také Želva č. 6).



Obrázek č. 1/1



Obrázek č. 1/2



Obrázek č. 2

RYTINA Č. 236

Souřadnice:

50°48'59.875" severní šířky, 14°49'37.661" východní délky

50.8166319N, 14.8271281E

Místo nálezu: lesní cesta Zelená, hora Hřebeny (Horní skály)

Poznámka:

Na kameni lze rozpoznat několik tváří včetně odtokového žlábků, který vede do úst jedné z nich (dole v popředí).



Obrázek č. 1



Obrázek č. 2

RYTINA Č. 237

Souřadnice:

Skutečná poloha

50°49'0.008" severní šířky, 14°49'37.308" východní délky

50.8166681N, 14.8270300E

Místo nálezu: lesní cesta Zelená, hora Hřebeny (Horní skály)

Poloha podle mapy

(Stradonice - bližší popis viz u obrázku č. 3)

50°49'0.005" severní šířky, 14°49'37.308" východní délky

50.8166681N, 14.8270300E

Poznámka:

Na kameni lze rozpoznat několik rytin.

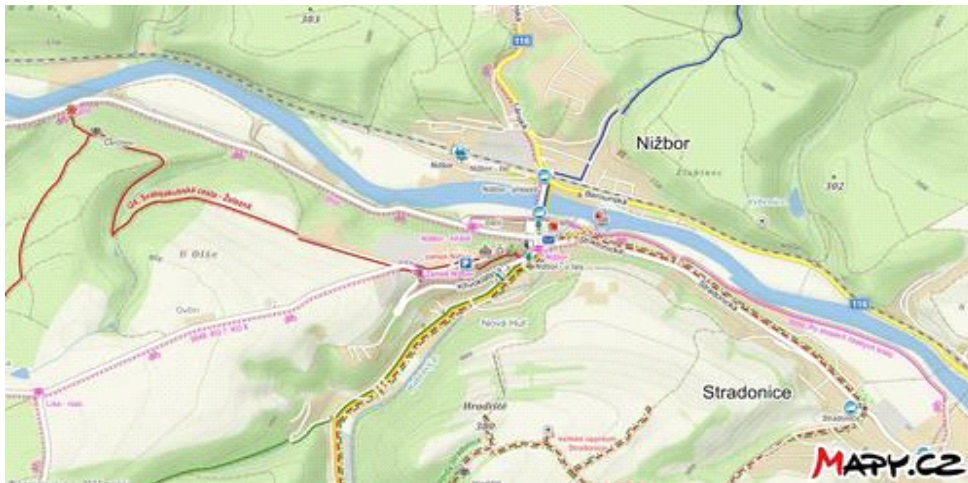


Obrázek č. 1



Obrázek č. 2

Skutečná poloha



Obrázek č.3

Poloha podle mapy

Do 2. století před naším letopočtem je zasazeno pravděpodobné první keltské osídlení oblasti – oppidum Stradonice. Další nálezy pocházejí z 1.–3. století, tj. doby germánského osídlení. **V blízkém lese byly objeveny i nálezy z dob slovanských.**

RYTINA Č. 238

Souřadnice:

50°49'0.124" severní šířky, 14°49'34.306" východní délky

50.8167011N, 14.8261961E

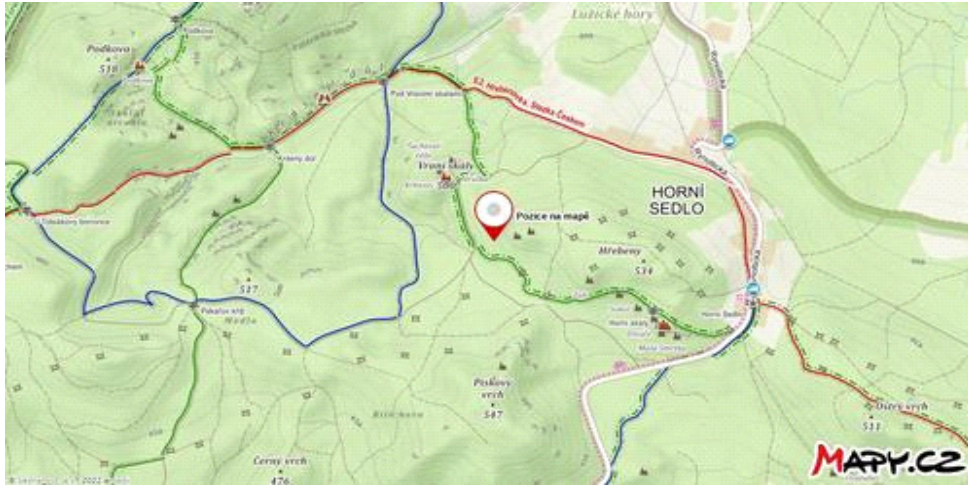
Místo nálezů: lesní cesta Zelená, hora Hřebeny (Horní skály)

Poznámka:

Na kameni lze rozpoznat několik tváří.



Obrázek č. 1



Obrázek č. 2

RYTINA Č. 239

Souřadnice:


50°49'37.254" severní šířky, 14°49'10.870" východní délky

50.8270150N, 14.8196861E

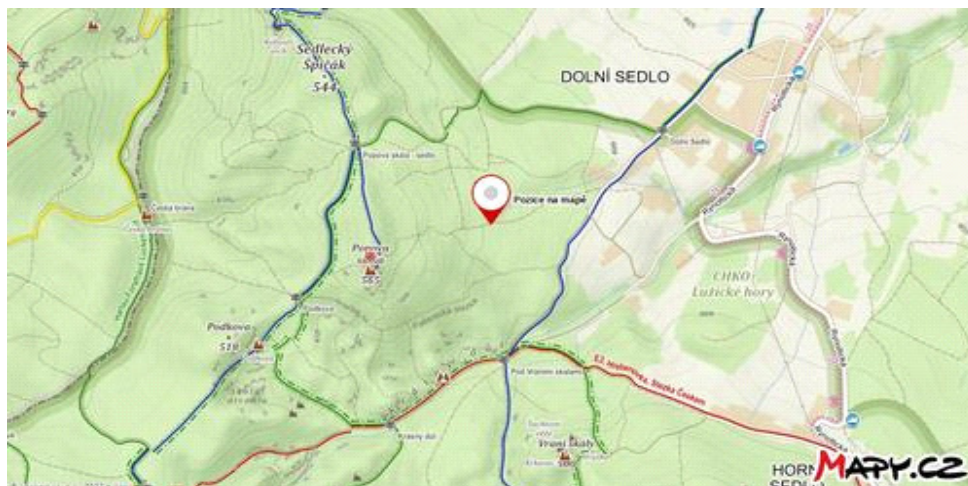
Místo nálezů: lesní cesta Stoličná, Posvátná hora

Poznámka:

Na kameni lze rozpoznat vyřtý tváře včetně zvířecích.



Obrázek č. 1



Obrázek č. 2

RYTINA Č. 240

SLUNEČNÍ KRUŽNICE Č. 69

Souřadnice:

50°49'0.084" severní šířky, 14°49'33.355" východní délky

50.8166900N, 14.8259319E

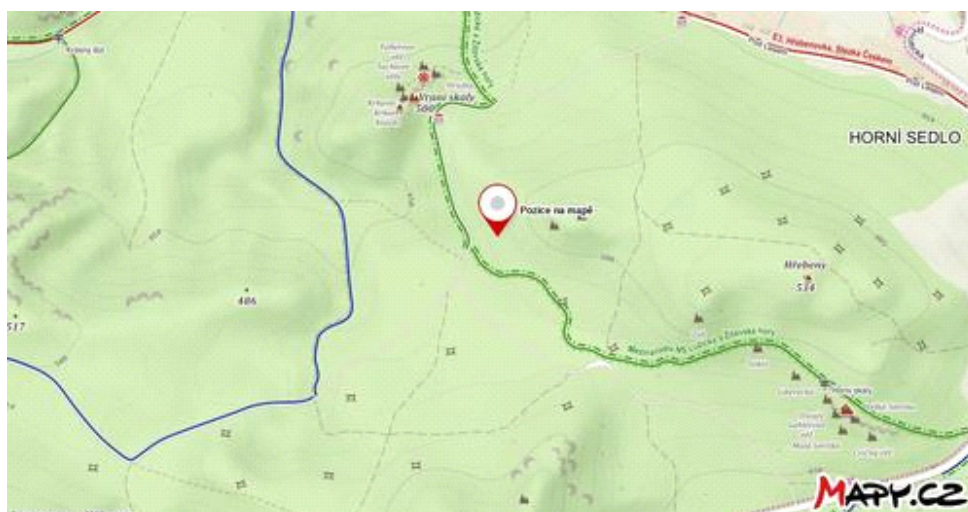
Místo nálezů: lesní cesta Zelená, hora Hřebeny (Horní skály)

Poznámka:

Na kameni lze rozpoznat několik tváří včetně zvířecích. V levé části kameni uprostřed je sluneční kružnice s korunou a jejími výrony, a uprostřed s tváří.



Obrázek č. 1



Obrázek č. 2

RYTINA Č. 241

Souřadnice:

50°49'0.278" severní šířky, 14°49'33.650" východní délky

50.8167439N, 14.8260139E

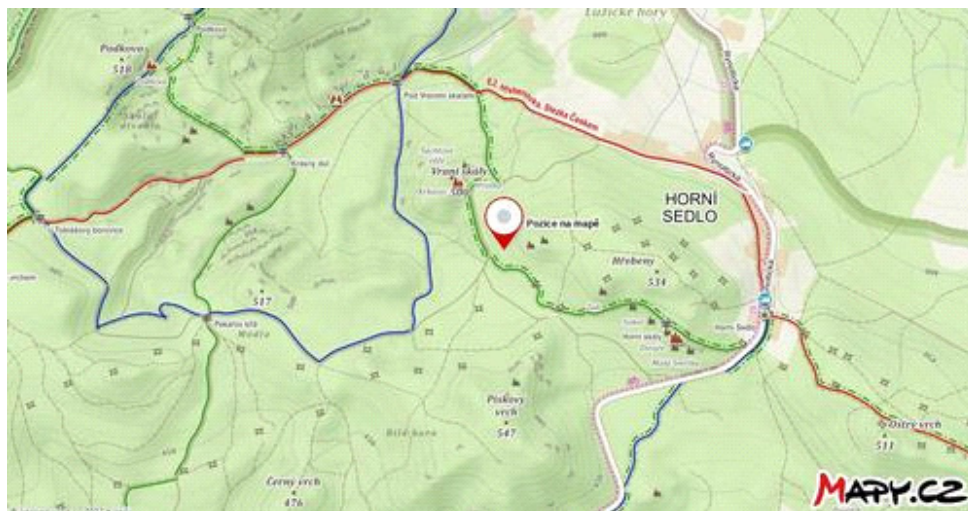
Místo nálezu: lesní cesta Zelená, hora Hřeben (Horní skály)

Poznámka:

Tvář (směřující vpravo) patří snad ptáku. Na kameni lze rozpoznat ještě další tváře.



Obrázek č. 1



Obrázek č. 2

RYTINA Č. 242

Souřadnice:

50°49'45.376" severní šířky, 14°49'11.680" východní délky

50.8292711N, 14.8199111E

Místo nálezu: lesní rozcestí Pod ohbím, Posvátná hora

Poznámka:

Na kameni lze rozeznat několik tváří; vlevo dole je snad hlava tura.



Obrázek č. 1



Obrázek č. 2

RYTINA Č. 243

Souřadnice:

50°48'58.378" severní šířky, 14°49'29.374" východní délky

50.8162161N, 14.8248261E

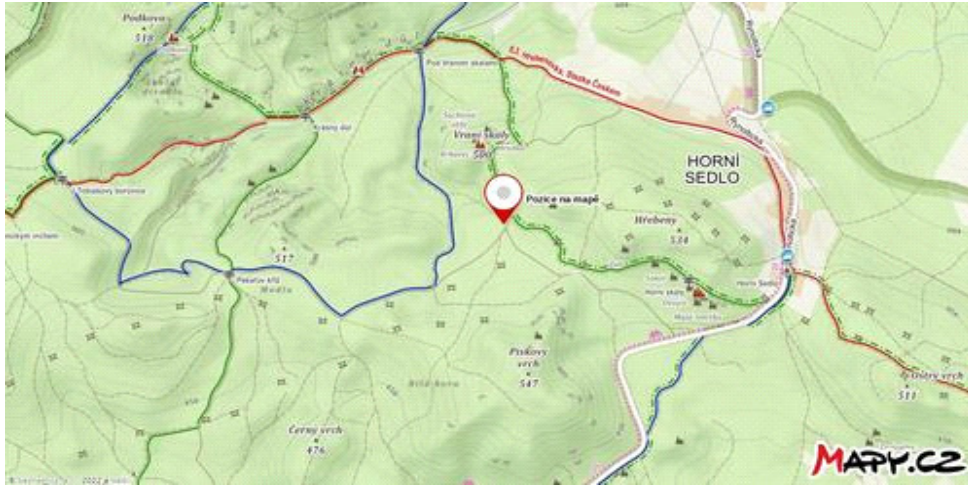
Místo nálezů: lesní rozcestí U velkého kamene, hora Hřebeny (Horní skály)

Poznámka:

Na kameni lze rozpoznat několik tváří a patrně představuje jako celek i sochu tura či koně (hlava je na levé straně kamene).



Obrázek č. 1



Obrázek č. 2

RYTINA Č. 244

Souřadnice:

50°48'49.241" severní šířky, 14°49'12.983" východní délky

50.8136781N, 14.8202731E

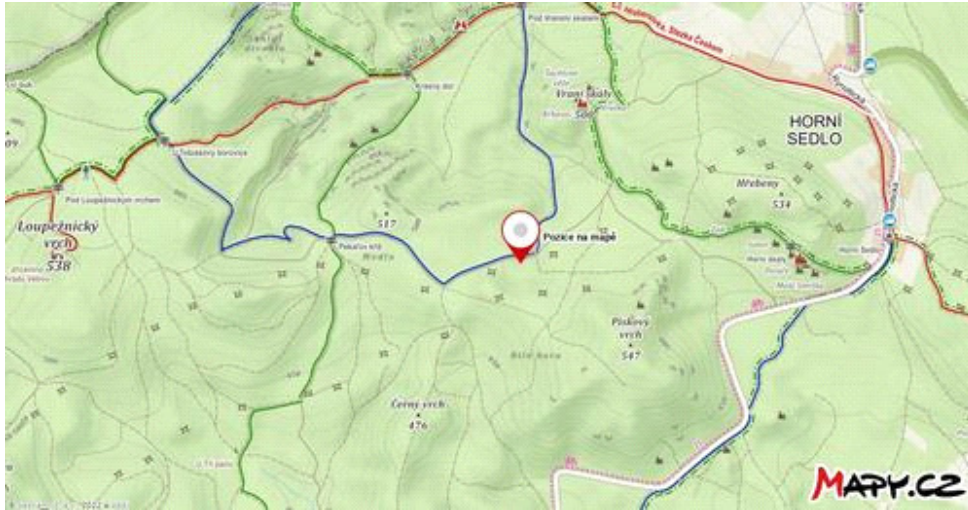
Místo nálezů: lesní rozcestí U velkého kamene, hora Hřebeny (Horní skály)

Poznámka:

Na kameni lze rozpoznat několik tváří, z nichž jedna je i se zuby (v horní polovině kamene dole vlevo).



Obrázek č. 1



Obrázek č. 2

RYTINA Č. 245

Souřadnice:

50°48'49.241" severní šířky, 14°49'12.983" východní délky

50.8136781N, 14.8202731E

Místo nálezů: lesní cesta Vrcholová, u lesního rozcestí V dolíku, Pískový vrch

Poznámka:

Na kameni lze rozpoznat několik tváří. Na obrázku č. 1/2 lze snad vidět bojovou hlavici, případně ponorku.



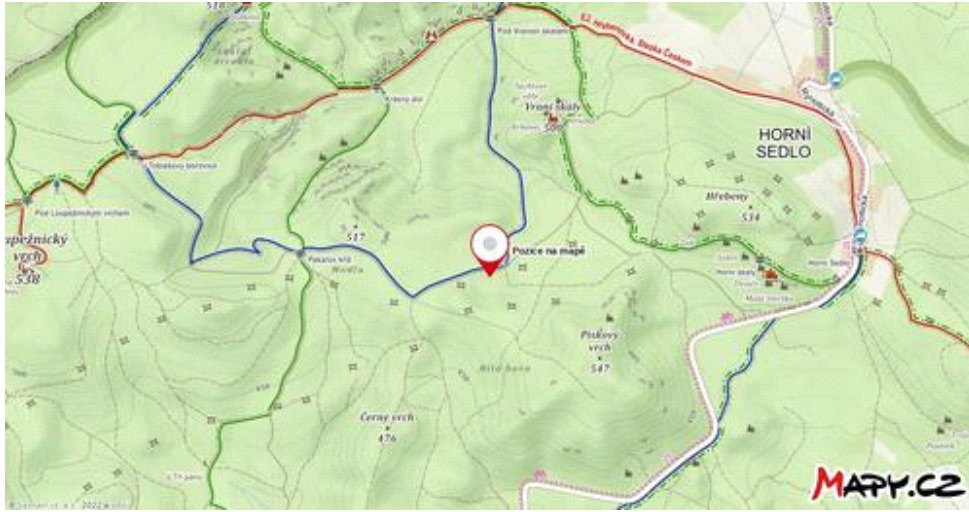
Obrázek č. 1/1



Obrázek č. 1/2



Obrázek č. 1/3



Obrázek č. 2